

Naturstyrelsen  
Sollerupvej 24  
5600 Faaborg

Att.: Vibeke Birkelund

2. august 2022  
Sags id: 22/12450

## Vedr.: Lundager Skov – Godkendelse af regulering af dræn i område 4

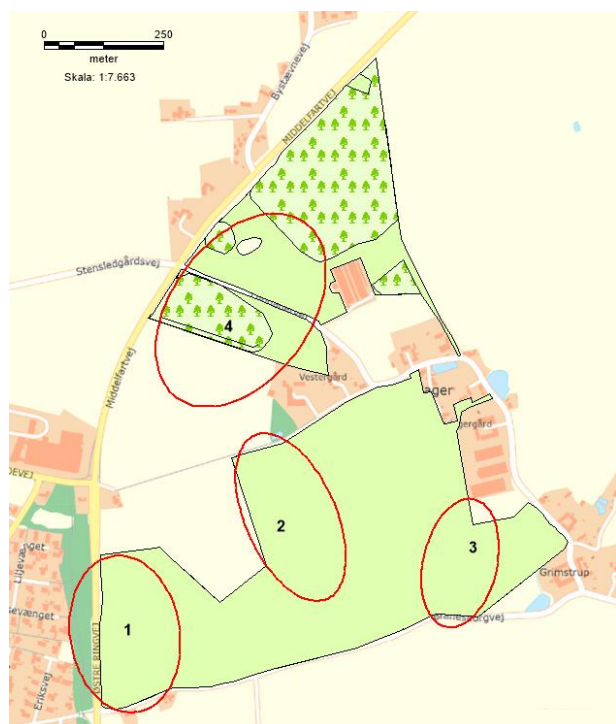
### Afgørelse

Assens Kommune meddeler hermed tilladelse til reguleringsprojektet efter vandløbsloven. Afgørelsens grundlag er den fremsendte ansøgning af d. 13. december 2021 (se bilag).

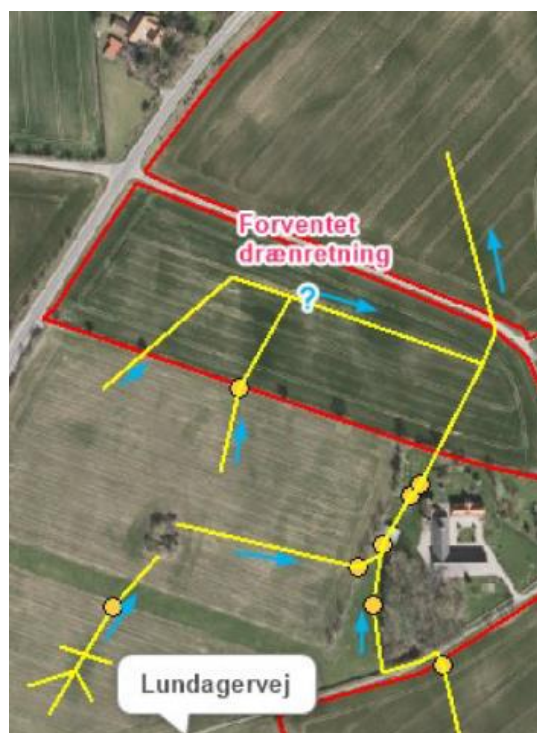
Tilladelsen meddeles efter §§ 3 og 10 i Bekendtgørelse om vandløbsregulering og restaurering m.v. (Bek. 834 af 27. juni 2016) og Vandløbslovens (LBK. 1217 af 25. november 2019) §§16, 17 om regulering af vandløb.

### Baggrund

Naturstyrelsen har den 14. december 2021 fremsendt et samlet forslag til fire reguleringsprojekter på tilplantede skovrejsningsarealer på Brahesborgvej 17-19, 5610 Assens vest for landsbyen Lundager. Der søges om godkendelse til at gennemføre en regulering og ændring af de eksisterende dræn på de tidligere markarealer, samt til overrisling med drænvand i område 2 og 4 af de fire områder af skoven (se bilag og kort 1). Hvert af de fire områder behandles som selvstændige reguleringsprojekter. Denne afgørelse omhandler således alene reguleringsprojektet i område 4.



**Kort 1.** Lundager Skov m. de 4 delprojekter (rød cirkel).

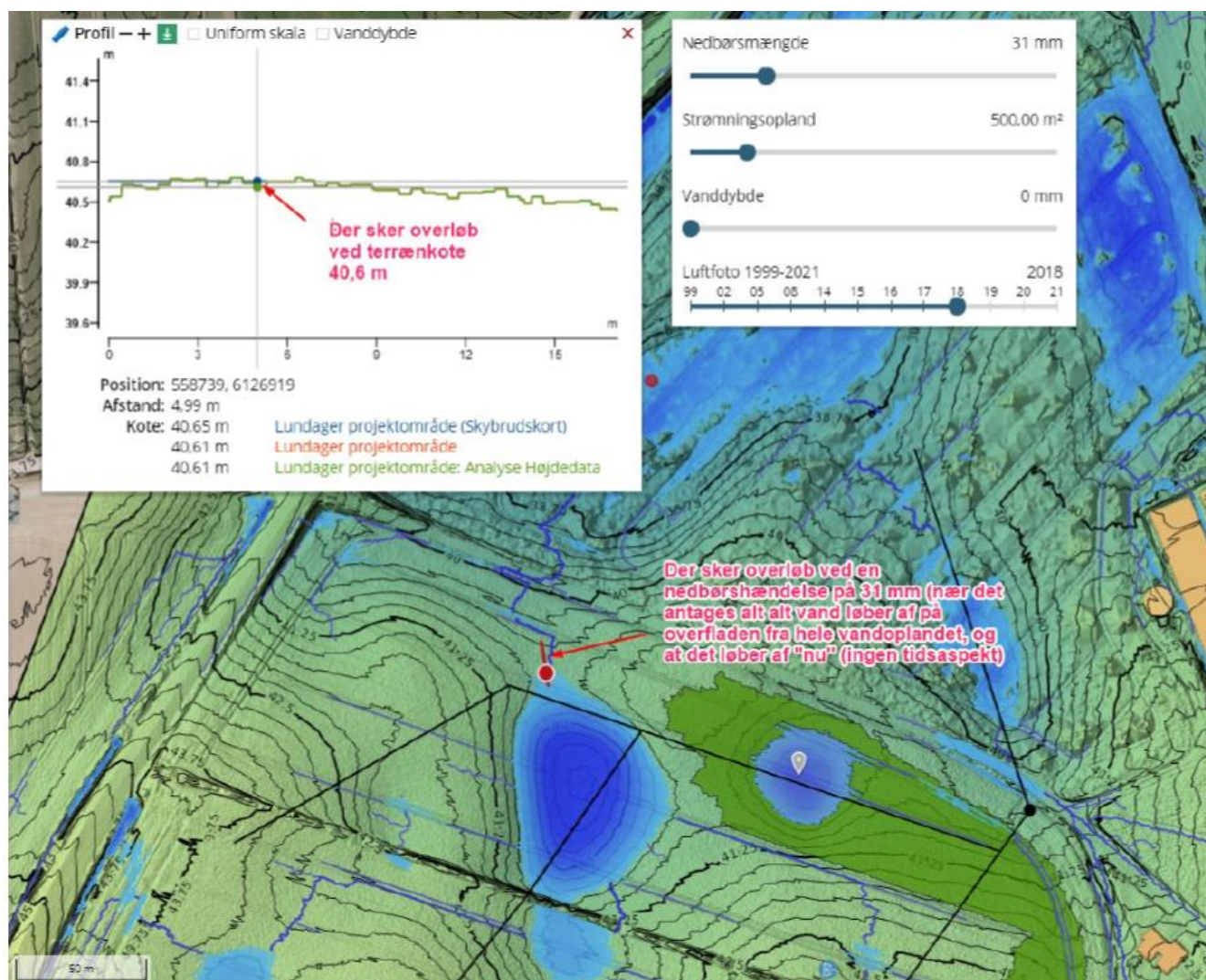


**Kort 2.** Placering af eksisterende dræn i område 4.

Kommunen behandler sagen efter vandløbslovens bestemmelser om regulering af vandløb. Det er Assens Kommunes vurdering, at projektet ikke vil ændre på de i oplandet eksisterende vandløbs vandføringsevne. Denne afgørelse vedrører alene vandløbsloven.

### Formål

Formålet med dette reguleringsprojekt er, at opnå naturlig hydrologi og fremme naturtilstanden og biodiversiteten i området ved at nedlægge de to drænstrøge i skovarealert samt, at sikre afvanding fra de private naboarealer mod syd. Afvandingen ændres ved at etablerer en ny overløbsbrønd m. sandfang på hver drænstreng ca. 10-15 m nord for skel hvorfra vandet løber til overrisling mod den eksisterende lavning (kort 3). For at sikre mod tilbageløb mod syd fra den vestlige overløbsbrønd foretages en mindre terrænregulering ved at skrabe en rende fra overløbsbrønden i retningen af lavningen og lægge det afskrabet jord syd for renden. Eksisterende dræn i lavningen nedlægges. Der er naturlig afløb fra Naturstyrelsens lavning til arealerne nord for Lundagervej, såfremt vandstanden i lavningen kommer op over kote 40,6 m (kort 3). jf. beskrivelsen i ansøgningen side 21-28. Afledningen vil i givet fald ske inden vandspejlskoten bliver kritisk for opstrøms lodsejere.



**Kort 3** fra Scalgo LIVE viser, at der er naturlig afløb fra Naturstyrelsens lavning til arealerne nord for Lundagervej, såfremt vandstanden i lavningen kommer op over kote 40,6 m

### Projektets parter

#### Ansøger:

- Naturstyrelsen, Sollerupvej 24, 5600 Faaborg, matr. 17b og 14g, Lundager By, Gamtofte.

#### Lodsejere:

- Anne og Peter Christensen, Lundagervej 10, 5610 Assens, matr. 13a, 13m, Lundager By, Gamtofte.

### Beskrivelse af vandløb

De eksisterende rørlagte vandløb er private dræn der hverken er målsat, omfattet af naturbeskyttelseslovens § 3 eller statens Vandplan 2015-2021.

Recipienten er et mindre privat vandløb med udløb i Lillebælt ved Aborg Strand. Vandløbet er målsat til god økologisk tilstand i henhold til Vandområdeplan 2015-2021. Vandløbets tilstand er ukendt, og det er kommunens vurdering, at recipienten vil forblive målsat. Recipienten er omfattet af § 3, stk. 1 i naturbeskyttelsesloven. Recipienten er et type 1 vandløb (mindre vandløb).

### Kommunens bemærkninger

Naturstyrelsen ønsker at nedlægge de to drænstrengte i skovarealert samt, at sikre afvanding fra de private naboarealer mod syd.

Kommunen bemærker, at ifølge Naturstyrelsen vil omlægning af rørforløbet og overrisling ikke få negative konsekvenser for dræningen af opstrøms liggende arealer. Omlægningen med et fald på terræn der sikrer, at der ikke sker stuvning af vand bagud i vandløbssystemet og oplandet mod syd. Tværtimod vil ændringen betyde mindre vandmængder i drænsystemet, da der nu opmagasineres vand på Naturstyrelsens arealer.

Kommunen vurderer samlet, at der vil kunne meddeles tilladelse til det ansøgte projekt.

Vurderingen bygger på, at afvandingen i området ikke forringes. Vandløbsmyndigheden har derfor haft sagen i høring hos berørte lodsejere og interesserede organisationer i 4 uger, inden denne godkendelse.

### Myndighedskrav

Realiseringen af projektet forudsætter godkendelse efter vandløbslovens kap. 6 om regulering af vandløb.

Endvidere stilles der krav om, at det ved projektet gennemførelse sikres at:

- projektet udføres som ansøgt og beskrevet i bilaget.
- anlægsarbejdet ikke medfører materialeflugt eller anden forurening, der kan skade dræn og vandløb nedstrøms projektområdet.
- afstrømningsforholdene i eksisterende dræn i oplandet til projektområdet ikke forringes.
- anlægget færdigmeldes til Assens Kommune, Miljø og Natur, senest 30 dage efter færdiggørelsen.
- færdigmeldingen indeholder en detaljeret og målfast plan over anlæggets konstruktion. Opmålingen skal udføres med landmålingsudstyr og med en nøjagtighed på +/- 0,03 meter mht. strømningsvej, bundkoter, dimensioner på rør, brønde og fald på ind og udløb fra/til eksisterende rørsystem.

### Lovgrundlag

Reguleringsprojektet behandles efter:

- kap. 6 i vandløbsloven (LBK. 1217 af 25.11.2019)
- kap. 2 og 5 i Bekendtgørelse om vandløbsregulering og -restaurering m.v. (Bek. 834 af 27.06.2016).

### Øvrig lovgivning

Assens Kommune har jf. § 21, stk. 1 i Bekendtgørelse af lov om miljøvurdering af planer og programmer og af konkrete projekter (VVM) (miljøvurderingsloven) (LBK 1976 af 27. oktober 2021) foretaget en screening af reguleringsprojektet. Regulering af vandløb er omfattet af bilag 2, punkt 10f. Assens Kommune har på baggrund af VVM screeningen vurderet, at reguleringsprojektet ikke vil påvirke miljøet væsentligt og at projektet derfor ikke er omfattet af miljøvurderingspligt.

Det ansøgte regulerings projekt vurderes til ikke at få nogen nævneværdig effekt på udpegningsgrundlagets arter og naturtyper i det nærmest liggende Natura 2000-område. Assens Kommune har ikke konstateret eller kendskab til forekomst af arter omfattet af habitatdirektivets bilag IV i eller omkring området.

Projektområdet påvirker ikke NBL §3-beskyttede områder negativt. Det er derfor kommunens vurdering, at projektet ikke kræver dispensation efter Naturbeskyttelsesloven.

### Projektets økonomi

Naturstyrelsen afholder alle udgifter i forbindelse med projektet.

### Høring og Tidsplan

Reguleringsprojektet har været fremlagt i offentlig høring i 4 uger frem til d. 1. august, jf. §15 i bekendtgørelse om Vandløbsregulering og – restaurering m.v. (BEK nr. 834 af 27. juni 2016). Samtidig blev der søgt indhentet udtalelser fra interesserede myndigheder og klageberettigede organisationer. De naboer der er koblet på samme vandsystem har tillige modtaget høringen, og vil modtage denne afgørelse.

Der er indkommet høringssvar fra Fiskeristyrelsen, der ikke har medført et behov for ændringer i projektforslaget. Efter høringen har kommunen derfor vurderet, at projektet skal fremmes og der kan meddeles godkendelse efter vandløbsloven. Anlægsarbejdet forventes udført umiddelbart efter klagefristens udløb. Tilladelsen er gældende i 3 år.

### Fortidsminder

I henhold til bestemmelserne i museumslovens § 27 skal anlægsarbejdet standses, hvis der under jordarbejdet findes spor af fortidsminder og Odense Bys Museer informeres herom.

### Aktindsigt

Der gøres opmærksom på retten til aktindsigt, jævnfør Forvaltningslovens<sup>1</sup> § 9, stk. 1 (LBK nr. 433 af 22. april 2014).

---

<sup>1</sup> Bekendtgørelse nr. 433 af 22.04.2014 af forvaltningsloven

### Klagevejledning

Vandløbsmyndighedens afgørelse kan påklages til Miljø- og Fødevarerklagenævnet inden for de fastsatte 4 ugers klagefrist jf. vandløbslovens §§ 80 og 81.

Klageberettigede er adressaten for afgørelsen samt enhver, som har en individuel, væsentlig interesse i sagen samt klageberettigede myndigheder, foreninger og organisationer jf. vandløbslovens § 84.

Klager skal være modtaget af Miljø- og Fødevarerklagenævnet senest den **30. august 2022**. Sags id. 22/12450 bedes anvendt ved alle henvendelser.

Hvis du ønsker at klage over denne afgørelse, kan du klage til Miljø- og Fødevarerklagenævnet. Du klager via Klageportalen, som du finder et link til på forsiden af [www.naevneneshus.dk/](http://www.naevneneshus.dk/). Klagen sendes gennem Klageportalen til den myndighed, der har truffet afgørelsen.

En klage er indgivet, når den er tilgængelig for myndigheden i Klageportalen. Når du klager, skal du betale et gebyr på 900 kr. hvis du er en borger og 1.800 kr. hvis det er en virksomhed eller organisation du klager for. Du betaler gebyret med betalingskort i Klageportalen. Gebyret tilbagebetales, hvis du får helt eller delvis medhold i din klage. Miljø- og Fødevarerklagenævnet påbegynder ikke behandlingen af klagen, før gebyret er modtaget. I vejledningen på nævnets hjemmeside – [www.naevneneshus.dk](http://www.naevneneshus.dk) – kan du læse mere om gebyrordningen.

Miljø- og Fødevarerklagenævnet skal som udgangspunkt afvise en klage, der kommer uden om Klageportalen, hvis der ikke er særlige grunde til det. Hvis du ønsker at blive fritaget for at bruge Klageportalen, skal du sende en begrundet anmodning til den myndighed, der har truffet afgørelse i sagen. Myndigheden videresender herefter anmodningen til Miljø- og Fødevarerklagenævnet, som træffer afgørelse om, hvorvidt din anmodning kan imødekommes. Afgørelsen kan indbringes for domstolene inden 6 måneder, regnet fra samme dato som klagefristen.

Afgørelsen offentliggøres på Assens Kommunes høringsportal på: <http://www.assens.dk/>

Hvis du har spørgsmål til ovenstående så er du velkommen til at ringe på tlf. 6474 7511 eller skrive på e-mail: [petow@assens.dk](mailto:petow@assens.dk).

Venlig hilsen

Peter T. Worm  
Miljømedarbejder

### Kopi sendt til:

#### Lodsejere:

- Anne og Peter Christensen, Lundagervej 10, 5610 Assens.

#### Myndigheder og foreninger:

- Danmarks Naturfredningsforening, e-mail: [dn@dn.dk](mailto:dn@dn.dk)
- Danmarks Naturfredningsforening, Assens, e-mail: [dnassens-sager@dn.dk](mailto:dnassens-sager@dn.dk)
- Danmarks Sportsfiskerforbund, e-mail: [post@sportsfiskerforbundet.dk](mailto:post@sportsfiskerforbundet.dk)
- Danmarks Sportsfiskerforbund, Vandområdedistrikt 9, e-mail: [fyn@sportsfiskerforbundet.dk](mailto:fyn@sportsfiskerforbundet.dk)

### Bilag

- Projektforslag: “Ansøgning om myndighedsgodkendelser til omlægning og nedlæggelse af dræn, samt til overrisling med drænvand”.