

Mindretalsudtalelse vedrørende udtagning af rørlagte strækninger

I forhold til de rørlagte strækninger i Hovedvandopland 1.12, vurderes det, at de ændringer af vandområdets hydromorfologiske karakteristika, som er nødvendige for at opnå god økologisk tilstand for alle kvalitetselementer i vandløbene, vil have betydelige negative indvirkninger på det omgivende miljø samt andre vigtige menneskelige udviklingsaktiviteter. Idet opnåelse af god økologisk tilstand vurderes, at ville have betydelige negative indvirkninger på de menneskelige aktiviteter, og nyttige formål, hvormed de rørlagte strækninger er anlagt, kan der ikke med rimelighed opnås en miljømæssigt væsentlig bedre løsning. Dette skyldes bl.a. tekniske vanskeligheder eller forventeligt uforholdsmæssigt store omkostninger. De rørlagte strækninger vurderes desuden ikke medføre yderligere forringelse af vandområdets tilstand, og vil derfor heller ikke vedvarende hindre opfyldelse af målene for andre forekomster af vand inden for vandområdedistriktet. Såfremt de rørlagte strækninger tages ud af vandområdeplanerne sker der således ikke en fravigelse af de mål eller forpligtelser, der følger af anden EU-lovgivning end vandrammedirektivet. De rørlagte strækninger bør derfor udpeges derfor som stærkt modificerede og derfor tages ud af vandområdeplanerne.

De rørlagte strækninger i Hovedvandopland 1.12 er alle etableret med henblik på udvikling af de menneskelige aktiviteter i området herunder rationalisering af jordbrugsdriften. De rørlagte strækninger har således en central funktion i forbindelse med effektiv afledning af vand fra både de dyrkede og befæstede arealer i oplandet til de respektive recipienter. Åbning af de rørlagte strækninger vil således med sikkerhed gøre landbrugsdriften i de berørte områder mere besværlig og omkostningstung, som følge af gennemskårne marker, dårligere arrondering og udyrkede bræmmer. Samtidig indeholder genåbning af rørlagte vandløb en betydelig risiko for at forringe afdræningen af dyrkede områder og dermed påføre lokale landmænd og lodsejere ekstra gener og omkostninger.

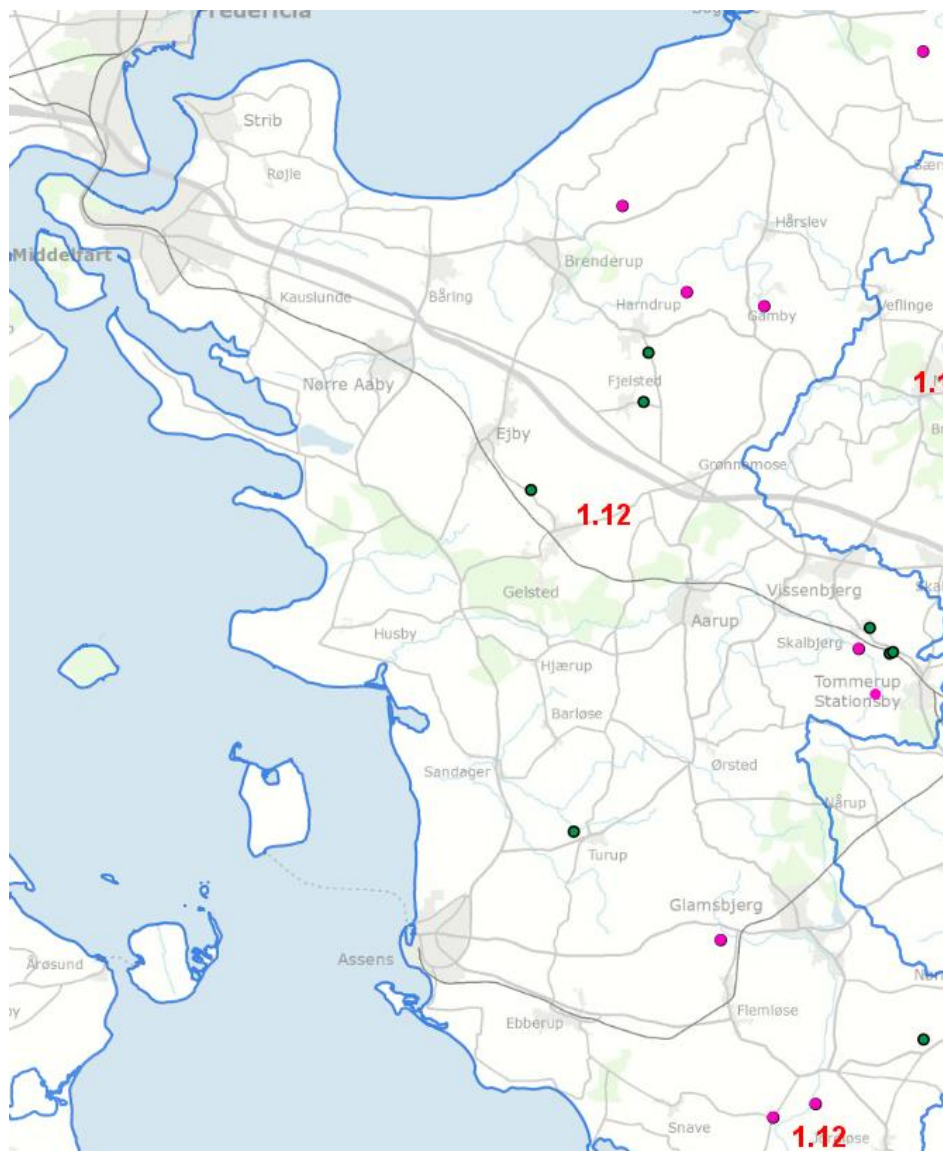
De rørlagte strækninger der er vist på kortmaterialet nedenfor er bl.a.:

- Harndrup Bæk
- Bybækken
- Ålebækken
- Kragelund Møllebæk
- Gremmeløkke Å
- Skelbækken (Ident på spærring ODE-2220)
- Jerstrup Bæk
- Skelbæk
- Skovsgårde bæk
- Gamby Å
- Magtenbølle Afløb
- Brendholdtafløbet
- Puge Mølle Å
- Tingbæk, Afløb Stigmosen
- Langedilafløbet

- Kærums Å
- Hårby Å
- Sarup Møllebæk, Afløb Sarup Sø

Foruden de viste rørlagte strækninger omhandler nærværende mindretalsudtalelse også de rørlagte strækninger som ikke kan ses eller identificeres ud fra kortmaterialet.

Rørlagte vandløb i Hovedvandopland 1.12






Åbning af rørlagt strækning	▲
● Videreført åbning af rørlagt strækning fra VP1	
Indsats. Åbning af rørlagte strækninger m. smårestauration	▲
● Indsats. Åbning af rørlagte strækninger m. smårestauration	
● Indsats. Åbning af rørlagte strækninger videreført fra VP1	
Indsats. Åbning af rørlagte strækninger m. efterfølgende hævnning af bund og/eller genslyngning	▲
● Indsats. Åbning af rørlagte strækninger m. efterfølgende hævnning af bund og/eller genslyngning	

Rørlagte vandløb i Hovedvandopland 1.12



Nuværende udpegning af vandområder

-  Hverken kunstigt eller stærkt modificeret vandområde (nuværende udpegning)
-  Kunstigt vandområde (nuværende udpegning)
-  Stærkt modificeret vandområde (nuværende udpegning)

Mindretalsudtalelse vedrørende vandløb der ikke er vandførende mere end halvdelen af året

Inden for hovedvandopland 1.12 er det landbrugets opfattelse, at der er medtaget vandløb i vandplansprocessen, som kun er vandførende i dele af året. Der gøres i den forbindelse generel indsigelse imod, at der planlægges indsatser i vandløb, som ikke er vandførende størstedelen af året. Prioriteringen af midler og indsatser bør foretages således, at disse får størst mulig effekt. Dette er ikke foreneligt med at prioritere indsatser i vandløb, der kun er vandførende i meget ringe grad.

Der findes antageligvis ikke en konkret registrering af vandløb, der kun er vandførende en mindre del af året, men dette bør ikke forhindre at disse tages ud af vandområdeplanerne. Den lokale vandløbsmyndighed har indgående kendskab til vandløbenes forløb og vandføring, og den viden bør i højere grad inddrages, og anvendes til at prioritere og frasortere små vandløb med ringe vandføring. Disse vandløb kan med fordel tages ud vandområdeplanerne, således at der rettes fuldt fokus mod de vandløb, hvor det giver mening at lave indsatser.

Mindretalsudtalelse vedrørende vandløb der er i ringe, dårlig eller moderat økologisk tilstand.

Det er landbrugets opfattelse, at alle de vandløb der i dag er klassificeret til at være i *dårlig, ringe* eller *moderat* økologisk tilstand og samtidig er vurderet til at være naturlige bør gennemgås grundigt og revurderes med henblik på at fastslå, hvilke indsatser der er nødvendige for at opnå *god* økologisk tilstand. På den baggrund bør der laves en nøje konsekvensvurdering af om de pågældende vandløb vil kunne opnå god økologisk tilstand uden, at de nødvendige vandløbsindsatser vil medføre betydelige negative konsekvenser for den menneskelige aktivitet i området.

Landbrugets vurdering er, at det vil kræve store indsatser og reguleringer i vandløbene at få de omtalte vandløb bragt op i god økologisk tilstand. Al erfaring viser, at store og indgribende vandløbsindsatser vil betyde markante vandstandshævninger i vandløbene - og via dræn også på de vandløbsnære arealer. Landbrugets opfattelse er, at sådanne vandstandshævninger utvivlsomt vil have meget betydende indflydelse på vigtige parametre for menneskelig aktivitet i området herunder for afvandingen af både bymæssig bebyggelse og landbrugsjord. I det lys vil det være korrekt at ændre udpegningen af de vandløb, hvor der som følge af en vandløbsindsats vil være væsentlige negative påvirkninger af den menneskelige aktivitet i området, til *stærkt modificeret*.

En væsentlig del af de nuværende vurderinger af konsekvenserne for den menneskelige aktivitet i området er efter landbrugets opfattelse forkerte, da de er baseret på et for dårligt fagligt grundlag. I det lys bør myndighederne ved usikkerhed om konsekvenserne af en vandløbsindsats anvende et forsigtighedsprincip, således at private personer og virksomheder ikke er i fare for at lide store økonomiske tab på baggrund af myndighedsbeslutninger taget på et ringe fagligt grundlag.

Der anmodes om, at vandløb i Hovedvandopland 1.12 der er klassificeret som værende naturlige og i *dårlig, ringe* eller *moderat* økologisk tilstand revurderes med fokus på konsekvensvurderinger baseret på den konkrete vandløbsindsats, der er anslået at være nødvendig for opnå god økologisk tilstand i det pågældende vandløb. Først når denne vurdering er gennemført kan man med rimelig sikkerhed fastslå, om et givent vandløb er *naturligt* eller *stærkt modificeret* (jf. *Vejledning til kommuner og vandråd, april 2017.*) og dermed om vandløbet fremadrettet bør indgå i vandområdeplanerne.